

**Инструкция для заявителей по оформлению заявки на получение
технических условий на теплоснабжение**

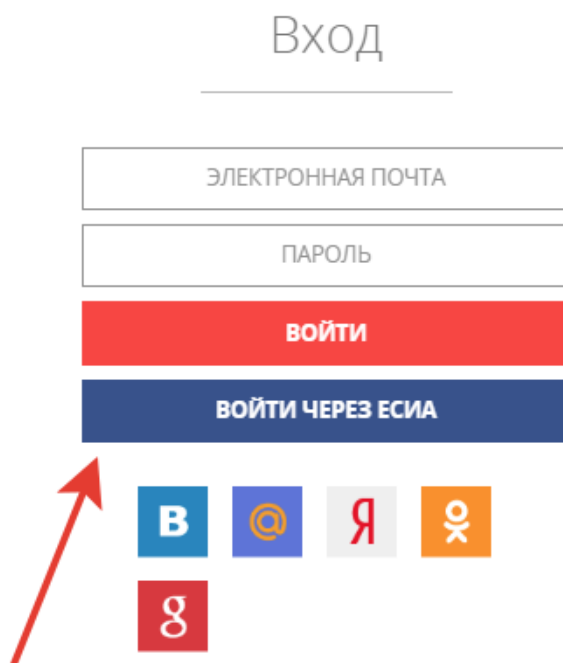
в рамках услуги «Единая заявка на выдачу технических условий, договоров о подключении (технологическом присоединении), актов о подключении (технологическом присоединении) объекта капитального строительства к сетям инженерно-технического обеспечения на территории Московской области на Портале государственных и муниципальных услуг Московской области»

1. Для подачи заявки заявитель заходит на Портал по ссылке <https://uslugi.mosreg.ru/>
Для получения Услуги необходимо войти в личный кабинет и воспользоваться подтвержденной учетной записью ЕСИА (Единая система идентификации и аутентификации), предназначенной для обеспечения доступа физических/юридических лиц к информации, содержащейся на Портале.

ВНИМАНИЕ!

Для доступа к личному кабинету на Портале Вам необходимо воспользоваться данными подтвержденной учетной записи (логинем и паролем) для сайта <http://www.gosuslugi.ru> (при наличии) или получить логин и пароль в любом МФЦ Московской области, имея при себе паспорт гражданина Российской Федерации.

Нажимаем «**войти через ЕСИА**»



С инструкцией по регистрации учетной записи в ЕСИА можете ознакомиться на Портале по ссылке: <https://uslugi.mosreg.ru/#questions/info?id=11499205@cmsArticle>

2. В поисковой строке Портала находим услугу: «Выдача технических условий, договоров и актов подключения к инженерным сетям»

The screenshot shows the search results for the query 'Выдача тех' on the Moscow Region Portal. The search bar at the top contains the text 'Выдача тех'. Below the search bar, the results are displayed in a list format. The first result is highlighted with a red box and a red arrow pointing to it. The highlighted result is 'Выдача технических условий, договоров и актов подключения к инженерным сетям' with a sub-description 'Единая заявка на выдачу технических условий, договоров о подключении (технологическом присоединении)'. Below this, there is another result 'Выдача технических условий на проведение работ для автодорог ФДА Росавтодор' with a sub-description 'Выдача согласия на строительство, реконструкцию в границах полосы отвода и придорожной полосы и на присоединение (примыкание) к автомобильной дороге общего пользования федерального значения'. Below the search results, there is a table of other services with their counts and categories.

Портал государственных и муниципальных услуг
МОСКОВСКОЙ ОБЛАСТИ

Темы ▾ Гражданам Бизнесу Войти

ПУТЕВОДИТЕЛЬ ПО МОСКОВСКОЙ ОБЛАСТИ

Новый проект про самые интересные места и события в регионе

ПОЕХАЛИ

Выдача тех

НАЙДЕНО (2)



Выдача технических условий, договоров и актов подключения к инженерным сетям
Единая заявка на выдачу технических условий, договоров о подключении (технологическом присоединении)

Выдача технических условий на проведение работ для автодорог ФДА Росавтодор
Выдача согласия на строительство, реконструкцию в границах полосы отвода и придорожной полосы и на присоединение (примыкание) к автомобильной дороге общего пользования федерального значения

Все подходящие результаты

> Выдача заключения о наличии объектов культурного наследия Земля и стройка	4 697	> Присвоение адреса Земля и стройка	76 557
> Предоставление выписки из государственного лесного реестра Экология и природопользование	771	> Выдача архивных справок, архивных копий, архивных выписок и информационных писем Личные документы	56 064
> Внесение изменений в правила землепользования и застройки Земля и стройка	161	> Уведомление о планируемом строительстве параметров объекта ИЖС Земля и стройка	41 817
> Внесение изменений в генеральный план Земля и стройка	121	> Подготовка градостроительных планов для индивидуального жилищного строительства Земля и стройка	36 334


Входим, окно Услуги выглядит так:



Портал государственных и муниципальных услуг
МОСКОВСКОЙ ОБЛАСТИ

Темы ▾

Гражданам Бизнесу



Войти

[< НАЗАД](#)

ЗЕМЛЯ И СТРОЙКА

Выдача Технических условий, Договоров и Актов подключения к инженерным сетям

Министерство энергетики Московской области

ОНЛАЙН СЕРВИС

Подайте заявление через портал, авторизовавшись с помощью подтвержденной учетной записи ЕСИА. В случае, если у Вас отсутствует возможность подачи заявления в электронной форме, Вы можете обратиться с **пакетом документов** в МФЦ Московской области и воспользоваться бесплатным доступом к РПГУ

[ПОЛУЧИТЬ УСЛУГУ](#) [СОСТАВ ДОКУМЕНТОВ](#)

Единая заявка на выдачу Технических условий, Договоров о подключении (технологическом присоединении), Актов о подключении (технологическом присоединении) объекта капитального строительства к сетям инженерно-технического обеспечения на территории Московской области

Услуга доступна к подаче после авторизации через подтвержденный профиль в ЕСИА (профиль Портала государственных услуг gosuslugi.ru).

На нашем Портале для Вас реализована возможность получить в электронном виде:

3. Чтобы узнать какой пакет документов требуется под конкретный запрос заявителя, нажимаем на кнопку «состав документов»

ЗЕМЛЯ И СТРОЙКА

Выдача технических условий, договоров и актов подключения к инженерным сетям

Министерство энергетики Московской области

ОНЛАЙН СЕРВИС

Подайте заявление через портал, авторизовавшись с помощью подтвержденной учетной записи ЕСИА. В случае, если у Вас отсутствует возможность подачи заявления в электронной форме, Вы можете обратиться с **пакетом документов** в МФЦ Московской области и воспользоваться бесплатным доступом к РПГУ

получить услугу

СОСТАВ ДОКУМЕНТОВ

Единая заявка на выдачу технических условий, договоров о подключении (технологическом присоединении), актов о подключении (технологическом присоединении) объекта капитального строительства к сетям инженерно-технического обеспечения на территории Московской области

4. Переходим к выбору «параметров услуги»

ПОДРОБНАЯ ИНФОРМАЦИЯ

Выберите необходимые параметры

1	Цель вашего обращения	Получение технических условий ▾
2	Подходящий случай	Получение технических условий к сетям инженерно-технического обеспечения ▾
3	Категория заявителя	Индивидуальные предприниматели ▾
4	Кто подает заявления	Заявитель ▾
5	Способ обращения	РПГУ ▾

ЗАПОЛНИТЬ ФОРМУ **ВОССТАНОВИТЬ ЧЕРНОВИК**

После выбора параметров нажимаем кнопку «заполнить форму»

5. Подтверждаем согласие по указанным пунктам и нажимаем «Далее»

Получение технических условий

ЗАПОЛНЕНО НА 50%

- 1. СОГЛАСИЕ**
2. ПРЕДСТАВИТЕЛЬ
3. ЗАЯВИТЕЛЬ
4. ЗАЯВЛЕНИЕ
5. ДОКУМЕНТЫ
6. ПРЕДПРОСМОТР

ТРЕБУЕТСЯ ВАШЕ СОГЛАСИЕ ПО СЛЕДУЮЩИМ ПУНКТАМ:

- Я подтверждаю, что вся представленная информация является достоверной и точной;
- Я несу ответственность в соответствии с действующим законодательством Российской Федерации за предоставление заведомо ложных или неполных сведений;
- Я выражаю свое согласие на необходимое использование и обработку своих персональных данных, в том числе в информационных системах;
- Со сроками оказания государственной услуги ознакомлен;

Я подтверждаю свое согласие со всеми вышеперечисленными пунктами

Я выражаю согласие на представление моих интересов в отношениях с ресурсоснабжающими, электросетевыми и газораспределяющими организациями при получении данной Услуги государственному казенному учреждению «Агентство развития коммунальной инфраструктуры» *

Не смогли подать заявку?
Сообщите нам об этом:
Телефон +7 (498) 602-30-01, адрес электронной почты pgu.support@mosreg.ru

[< Назад](#) [Далее >](#)

Сопровождение услуги на Портале осуществляет ГКУ МО «АРКИ».

Заявка и документы, поступившие на Портал, направляются ГКУ МО «АРКИ» в соответствующую ресурсоснабжающую организацию для исполнения.

6. Выбираем «заявитель» Вы или «представитель заявителя» и нажимаем «Далее»

Получение технических условий

ЗАПОЛНЕНО НА 50%

1. СОГЛАСИЕ
2. ПРЕДСТАВИТЕЛЬ
3. ЗАЯВИТЕЛЬ
4. ЗАЯВЛЕНИЕ
5. ДОКУМЕНТЫ
6. ПРЕДПРОСМОТР

ЯВЛЯЮСЬ ПРЕДСТАВИТЕЛЕМ
ЗАЯВИТЕЛЯ *

Да
 Нет

[< Назад](#) [Далее >](#)

7. Заполняем поля по «заявителю» и нажимаем «Далее»:

Получение технических условий

ЗАПОЛНЕНО НА 50%

1. СОГЛАСИЕ
2. ПРЕДСТАВИТЕЛЬ
- 3. ЗАЯВИТЕЛЬ**
4. ЗАЯВЛЕНИЕ
5. ДОКУМЕНТЫ
6. ПРЕДПРОСМОТР

ДАННЫЕ ЗАЯВИТЕЛЯ ЗАПОЛНЕНО

ТИП ЗАЯВИТЕЛЯ *

ФАМИЛИЯ *

ИМЯ *

ОТЧЕСТВО

ДАТА РОЖДЕНИЯ *

ИНН

СНИЛС *

ДОКУМЕНТ УДОСТОВЕРЯЮЩИЙ ЛИЧНОСТЬ ЗАПОЛНЕНО

ДОКУМЕНТ *


СЕРИЯ *

НОМЕР *

ДАТА ВЫДАЧИ *

КЕМ ВЫДАН *

КОНТАКТНАЯ ИНФОРМАЦИЯ НЕ ЗАПОЛНЕНО

 Ошибка при сохранении черновика: parseerror

[< Назад](#) [Далее >](#)

ВНИМАНИЕ!

Если заполнены все обязательные поля, рядом с названием подраздела высвечивается подсветка: «заполнено», если отображается «не заполнено», необходимо внимательно проверить заполнение обязательных полей

ВНИМАНИЕ!

Если у объекта на данный момент нет присвоенного адреса или в выпадающем списке нет нужного значения населенного пункта/улицы, то Вам необходимо внести имеющуюся информацию в поле «**АДРЕС ПРИ ОТСУТСТВИИ В КЛАДР**». Поля «индекс», «улица» и «№ дома» перестанут быть обязательными и Вы сможете продолжить заполнение.

АДРЕС

СТРАНА *
Российская Федерация

СУБЪЕКТ ФЕДЕРАЦИИ *
Московская обл.

РАЙОН СУБЪЕКТА ФЕДЕРАЦИИ *
Богородский

Выбирается из выпадающего списка. Выбранный ранее субъект ограничивает список районов. При вводе первых букв из названия и нажатия на клавиатуре Ввод (Enter) открывается выпадающий список значений, начинающихся с введенных символов. Обязательное для заполнения.

НАСЕЛЕННЫЙ ПУНКТ
Ничего не выбрано

Выбранный ранее район ограничивает список населенных пунктов. При вводе первых букв из названия и нажатия на клавиатуре Ввод (Enter) открывается выпадающий список значений, начинающихся с введенных символов. Обязательное для заполнения.

ИНДЕКС
xxxxxx

УЛИЦА
Ничего не выбрано

Введите название улицы

НОМЕР ДОМА

СТРОЕНИЕ

КОРПУС ДОМА

НОМЕР КВАРТИРЫ

АДРЕС ПРИ ОТСУТСТВИИ В КЛАДР
Богородский р-н, кл Маяковского 21 д 5

Сохранить Отмена

8. Заполняем поля по земельному участку и подключаемому объекту заявителя и выбираем вид сетей инженерно-технического обеспечения, к которым планируется подключение:

ОБЩИЕ СВЕДЕНИЯ О ПОДКЛЮЧАЕМОМ ОБЪЕКТЕ ЗАПОЛНЕНО

НАИМЕНОВАНИЕ ПОДКЛЮЧАЕМОГО ОБЪЕКТА *

НАЗНАЧЕНИЕ ПОДКЛЮЧАЕМОГО ОБЪЕКТА *

СОСТОЯНИЕ ОБЪЕКТА КАПИТАЛЬНОГО СТРОИТЕЛЬСТВА *

ДАТА ВВОДА В ЭКСПЛУАТАЦИЮ ПОДКЛЮЧАЕМОГО ОБЪЕКТА КАПИТАЛЬНОГО СТРОИТЕЛЬСТВА *

ВИД СЕТЕЙ ИНЖЕНЕРНО-ТЕХНИЧЕСКОГО ОБЕСПЕЧЕНИЯ *

Водоотведение

Сети газораспределения

Теплоснабжение

Холодное водоснабжение

АДРЕС ПОДКЛЮЧАЕМОГО ОБЪЕКТА КАПИТАЛЬНОГО СТРОИТЕЛЬСТВА *

При отсутствии присвоенного в установленном порядке адреса укажите местоположение земельного участка (например, субъект Российской Федерации, муниципальное образование, населенный пункт)

ИНФОРМАЦИЯ О ЗЕМЕЛЬНОМ УЧАСТКЕ ЗАЯВИТЕЛЯ ЗАПОЛНЕНО

ПРАВА НА ЗЕМЕЛЬНЫЙ УЧАСТОК ЗАЯВИТЕЛЯ *

У ЗЕМЕЛЬНОГО УЧАСТКА ИМЕЕТСЯ КАДАСТРОВЫЙ НОМЕР? *

КАДАСТРОВЫЙ НОМЕР ЗЕМЕЛЬНОГО УЧАСТКА ЗАЯВИТЕЛЯ *

ПРАВА ЗАЯВИТЕЛЯ НА ЗЕМЕЛЬНЫЙ УЧАСТОК В ЕДИНОМ ГОСУДАРСТВЕННОМ РЕЕСТРЕ НЕДВИЖИМОСТИ *

АДРЕС ЗЕМЕЛЬНОГО УЧАСТКА ЗАЯВИТЕЛЯ *

При отсутствии присвоенного в установленном порядке адреса укажите местоположение земельного участка (например, субъект Российской Федерации, муниципальное образование, населенный пункт)

ВНИМАНИЕ!

Если в установленном порядке объекту недвижимого имущества не **присвоен кадастровый номер**, то идентификация объекта недвижимого имущества в Едином государственном реестре прав на недвижимое имущество и сделок с ним осуществляется по **условному номеру**.

9. При выборе вида сетей открываются соответствующие поля, которые необходимо заполнить:

ТЕПЛОСНАБЖЕНИЕ

СВЕДЕНИЯ, НЕОБХОДИМЫЕ ДЛЯ ПОЛУЧЕНИЯ ТЕХНИЧЕСКИХ УСЛОВИЙ НА ПОДКЛЮЧЕНИЕ К СИСТЕМАМ ТЕПЛОСНАБЖЕНИЯ

ЗАПОЛНЕНО

СВЕДЕНИЯ О ВИДЕ ПОДКЛЮЧЕНИЯ *

подключение к системам теплоснабжения вновь создаваемого или созданного подключаемого объекта, но не подключенного к системам теплоснабжения, в том числе при уступке права на использование тепловой мощности

ИНФОРМАЦИЯ О ТЕПЛОВЫХ НАГРУЗКАХ ПОДКЛЮЧАЕМОГО ОБЪЕКТА

ТЕПЛОВАЯ НАГРУЗКА

ОБЩАЯ НАГРУЗКА (ГКАЛ/ЧАС)

0,02

ВЕНТИЛЯЦИЯ (ГКАЛ/ЧАС)

0

ГОРЯЧЕЕ ВОДОСНАБЖЕНИЕ
(СРЕДНИЙ ПОКАЗАТЕЛЬ) (ГКАЛ/
ЧАС)

0

ГОРЯЧЕЕ ВОДОСНАБЖЕНИЕ
(МАКСИМАЛЬНЫЙ ПОКАЗАТЕЛЬ)
(ГКАЛ/ЧАС)

0

КОНДИЦИОНИРОВАНИЕ (ГКАЛ/
ЧАС)

0

ПРОЧЕЕ

0

Указывается (при наличии) нагрузка, которая не может быть отнесена на цели отопления, вентиляции, горячего водоснабжения и кондиционирования, обусловленная особенностями подключения объекта капитального строительства (наличие тепловых завес, необходимость подогрева теплоносителя и иное)

ВСЕГО (С УЧЕТОМ ГОРЯЧЕГО
ВОДОСНАБЖЕНИЯ, СРЕДНИЙ
ПОКАЗАТЕЛЬ) (ГКАЛ/ЧАС)

0.02

ВСЕГО (С УЧЕТОМ ГОРЯЧЕГО
ВОДОСНАБЖЕНИЯ,
МАКСИМАЛЬНЫЙ ПОКАЗАТЕЛЬ)
(ГКАЛ/ЧАС)

0.02

ТЕМПЕРАТУРНЫЙ ГРАФИК (ПРЕДПОЛАГАЕМЫЙ)

ОБЩИЙ ТЕМПЕРАТУРНЫЙ
ГРАФИК, ГРАДУС ЦЕЛЬСИЯ

95

ОТОПЛЕНИЕ, ГРАДУС ЦЕЛЬСИЯ

95

ВЕНТИЛЯЦИЯ, ГРАДУС ЦЕЛЬСИЯ

0

ГОРЯЧЕЕ ВОДОСНАБЖЕНИЕ
(СРЕДНИЙ ПОКАЗАТЕЛЬ), ГРАДУС
ЦЕЛЬСИЯ

0

ГОРЯЧЕЕ ВОДОСНАБЖЕНИЕ
(МАКСИМАЛЬНЫЙ ПОКАЗАТЕЛЬ),
ГРАДУС ЦЕЛЬСИЯ

0

КОНДИЦИОНИРОВАНИЕ, ГРАДУС
ЦЕЛЬСИЯ

0

ПРОЧЕЕ

0

Указывается (при наличии) нагрузка, которая не может быть отнесена на цели отопления, вентиляции, горячего водоснабжения и кондиционирования, обусловленная особенностями подключения объекта капитального строительства (наличие тепловых завес, необходимость подогрева теплоносителя и иное)

ВСЕГО (С УЧЕТОМ ГОРЯЧЕГО
ВОДОСНАБЖЕНИЯ, СРЕДНИЙ
ПОКАЗАТЕЛЬ), ГРАДУС ЦЕЛЬСИЯ

95

ВСЕГО (С УЧЕТОМ ГОРЯЧЕГО
ВОДОСНАБЖЕНИЯ,
МАКСИМАЛЬНЫЙ ПОКАЗАТЕЛЬ),
ГРАДУС ЦЕЛЬСИЯ

95

СХЕМА ПОДКЛЮЧЕНИЯ (ПРЕДПОЛАГАЕМАЯ) ▼

ОБЩАЯ СХЕМА ПОДКЛЮЧЕНИЯ
(ПРЕДПОЛАГАЕМАЯ)

Однотрубная

ОТОПЛЕНИЕ

Однотрубная

ВЕНТИЛЯЦИЯ

отсутствует

КОНДИЦИОНИРОВАНИЕ

отсутствует

ПРОЧЕЕ

отсутствует

Указывается (при наличии) нагрузка, которая не может быть отнесена на цели отопления, вентиляции, горячего водоснабжения и кондиционирования, обусловленная особенностями подключения объекта капитального строительства (наличие тепловых завес, необходимость подогрева теплоносителя и иное)

[← Назад](#)

[Далее >](#)

Нажимаем кнопку «Далее»

10. После заполнения всех полей переходим на вкладку прикрепления документов:

Получение технических условий

ЗАПОЛНЕНО НА 100%

- СОГЛАСИЕ
- ПРЕДСТАВИТЕЛЬ
- ЗАЯВИТЕЛЬ
- ЗАЯВЛЕНИЕ
- ДОКУМЕНТЫ**
- ПРЕДПРОСМОТР

В случае необходимости вы можете [скачать](#) заполненное заявление.

ВНИМАНИЕ!
Рекомендуем перед заполнением ознакомиться с [инструкцией для заявителей](#).
Скан-образы прилагаемых документов необходимо делать с оригиналов документов. Все страницы каждого документа должны быть отсканированы единым файлом документа или заархивированы после сканирования в один файл.

ДОКУМЕНТ, УДОСТОВЕРЯЮЩИЙ ЛИЧНОСТЬ ЗАЯВИТЕЛЯ *

Паспорт РФ.jpg
0.13M6 Файл загружен! ✕

ДОКУМЕНТ, ПОДТВЕРЖДАЮЩИЙ ПРАВА НА ЗЕМЕЛЬНЫЙ УЧАСТОК ЗАЯВИТЕЛЯ *

Выписка Росреест...
0.22M6 Файл загружен! ✕

СИТУАЦИОННЫЙ ПЛАН РАСПОЛОЖЕНИЯ ПОДКЛЮЧАЕМОГО ОБЪЕКТА КАПИТАЛЬНОГО СТРОИТЕЛЬСТВА И ГРАНИЦ ЗЕМЕЛЬНОГО УЧАСТКА ЗАЯВИТЕЛЯ *

Ситуационный пл...
2.41M6 Файл загружен! ✕

с привязкой к территории населенного пункта с указанием планируемого расположения точек подключения по каждому необходимому виду сетей инженерно-технического обеспечения (масштаб 1:2000)

< Назад Далее >

ВНИМАНИЕ!

Если необходимо прикрепить несколько файлов с документами, предварительно их необходимо заархивировать и прикрепить архив.

11. Делаем предварительный просмотр заявки

1. СОГЛАСИЕ	ДАННЫЕ ЗАЯВИТЕЛЯ
2. ПРЕДСТАВИТЕЛЬ	ТИП ЗАЯВИТЕЛЯ: Физическое лицо
3. ЗАЯВИТЕЛЬ	ФАМИЛИЯ
4. ЗАЯВЛЕНИЕ	ИМЯ
5. ДОКУМЕНТЫ	ОТЧЕСТВО
6. ПРЕДПРОСМОТР	ДАТА РОЖДЕНИЯ
	МЕСТО РОЖДЕНИЯ
	ИНН
	СНИЛС
	ДОКУМЕНТ УДОСТОВЕРЯЮЩИЙ ЛИЧНОСТЬ
	ДОКУМЕНТ: Паспорт гражданина РФ
	СЕРИЯ
	НОМЕР
	ДАТА ВЫДАЧИ
	КЕМ ВЫДАН
	КОД ПОДРАЗДЕЛЕНИЯ
	ЮРИДИЧЕСКАЯ ИНФОРМАЦИЯ
	ПОЧТОВЫЙ АДРЕС*: Российская Федерация Московская обл. Воскресенский р-н
	ТЕЛЕФОН ДЛЯ СВЯЗИ: +7(063)6903318
	АДРЕС ЭЛЕКТРОННОЙ ПОЧТЫ: doc.ar.kh@mosreg.ru
	Область: Свердловская ПОДКЛЮЧАЕМОМ ОБЪЕКТЕ
	НАИМЕНОВАНИЕ ПОДКЛЮЧАЕМОГО ОБЪЕКТА: 1
	НАЗНАЧЕНИЕ ПОДКЛЮЧАЕМОГО ОБЪЕКТА: Административно-деловые объекты
	ДАТА ВВОДА В ЭКСПЛУАТАЦИЮ ПОДКЛЮЧАЕМОГО ОБЪЕКТА КАПИТАЛЬНОГО СТРОИТЕЛЬСТВА: 12.12.2018
	ЭТАЖНОСТЬ ЗДАНИЯ (СТРОЕНИЯ, СООРУЖЕНИЯ), ПЛАНИРУЕМОГО К РАЗМЕЩЕНИЮ НА ЗЕМЕЛЬНОМ УЧАСТКЕ ЗАЯВИТЕЛЯ: 1
	ВЫСОТА ЗДАНИЯ (СТРОЕНИЯ, СООРУЖЕНИЯ), ПЛАНИРУЕМОГО К РАЗМЕЩЕНИЮ НА ЗЕМЕЛЬНОМ УЧАСТКЕ ЗАЯВИТЕЛЯ, М: 1
	ИНФОРМАЦИЯ О ЗЕМЕЛЬНОМ УЧАСТКЕ ЗАЯВИТЕЛЯ
	ПРАВА НА ЗЕМЕЛЬНЫЙ УЧАСТОК ЗАЯВИТЕЛЯ: земельный участок находится в собственности у заявителя
	У ПОДКЛЮЧАЕМОГО ОБЪЕКТА КАПИТАЛЬНОГО СТРОИТЕЛЬСТВА ИМЕЕТСЯ КАДАСТРОВЫЙ НОМЕР? Да
	КАДАСТРОВЫЙ НОМЕР ЗЕМЕЛЬНОГО УЧАСТКА ЗАЯВИТЕЛЯ: 47:14:1203001.814
	ПРАВА ЗАЯВИТЕЛЯ НА ЗЕМЕЛЬНЫЙ УЧАСТОК В ЕДИНОМ ГОСУДАРСТВЕННОМ РЕЕСТРЕ НЕДВИЖИМОСТИ: зарегистрированы
	АДРЕС ЗЕМЕЛЬНОГО УЧАСТКА ЗАЯВИТЕЛЯ: Российская Федерация Московская обл. Дмитровский
	Сведения, необходимые для предоставления технических условий подключения к централизованной инженерной сети
	ВИД РАБОТ: новое строительство
	Общая подключаемая нагрузка
	ХОЗЯЙСТВЕННО-ВЫТОВАЯ НАГРУЗКА, МЗСУТ: 1
	ХОЗЯЙСТВЕННО-ВЫТОВАЯ НАГРУЗКА, Л/СЕК.: 1
	ДОКУМЕНТ, ПОДТВЕРЖАЮЩИЙ ПРАВА НА ЗЕМЕЛЬНЫЙ УЧАСТОК ЗАЯВИТЕЛЯ ПРИКРЕПЛЯЕТСЯ В СЛУЧАЕ, ЕСЛИ ПРАВА НА ЗЕМЕЛЬНЫЙ УЧАСТОК НЕ ПОДЛЕЖАТ РЕГИСТРАЦИИ В ЕДИНОМ ГОСУДАРСТВЕННОМ РЕЕСТРЕ НЕДВИЖИМОСТИ: Документ, подтверждающий права на земельный участок заявителя
	ДОГОВОР АРЕНДЫ / ПОЛЬЗОВАНИЯ ЗЕМЕЛЬНЫМ УЧАСТКОМ ЗАЯВИТЕЛЯ: Договор аренды / пользования земельным участком заявителя
	СИТУАЦИОННЫЙ ПЛАН РАСПОЛОЖЕНИЯ ПОДКЛЮЧАЕМОГО ОБЪЕКТА КАПИТАЛЬНОГО СТРОИТЕЛЬСТВА И ГРАНИЦ ЗЕМЕЛЬНОГО УЧАСТКА ЗАЯВИТЕЛЯ С ПРИВЯЗКОЙ К ТЕРРИТОРИИ НАСЕЛЕННОГО ПУНКТА С УКАЗАНИЕМ ПЛАНИРУЕМОГО РАСПОЛОЖЕНИЯ ТОЧЕК ПОДКЛЮЧЕНИЯ ПО КАЖДОМУ НЕОБХОДИМОМУ ВИДУ СЕТЕЙ ИНЖЕНЕРНО-ТЕХНИЧЕСКОГО ОБЕСПЕЧЕНИЯ (МАСШТАБ 1:2000): Ситуационный план расположения подключаемого объекта капитального строительства и границ земельного участка заявителя
	БАЛАНС ВОДОПОТРЕБЛЕНИЯ И ВОДОСВЕДЕНИЯ ПОДКЛЮЧАЕМОГО ОБЪЕКТА*: Баланс водопотребления и водосведения подключаемого объекта
	ДАТА ЗАПОЛНЕНИЯ: 14.12.2018

И нажимаем кнопку «Отправить»

12. Появляется информационное сообщение об успешной подаче заявки

Сообщение

Ваше заявление подано успешно!

Заявлению присвоен номер:
P001-9648342214-19570314

Подробная информация о статусе рассмотрения заявления доступна в Личном кабинете в разделе «Заявления».

Ок

В личном кабинете можно отследить все этапы рассмотрения заявки:

Портал государственных и муниципальных услуг
МОСКОВСКОЙ ОБЛАСТИ

Темы ▾ Гражданам Бизнесу

ОНЛАЙН СЕРВИС

Подайте заявление через портал, авторизовавшись с помощью подтвержденной учетной записи ЕСИА. В случае, если у Вас отсутствует возможность подачи заявления в электронной форме, Вы можете обратиться с **пакетом документов** в МФЦ Московской области и воспользоваться бесплатным доступом к РПГУ

получить услугу СОСТАВ ДОКУМЕНТОВ

Единая заявка на выдачу Технических условий, Договоров о подключении (технологическом присоединении), Актов о подключении (технологическом присоединении) объекта капитального строительства к сетям инженерно-технического обеспечения на территории Московской области

Услуга доступна к подаче после авторизации через подтвержденный профиль в ЕСИА (профиль Портала государственных услуг gosuslugi.ru).

На нашем Портале для Вас реализована возможность получить в электронном виде:

- технические условия;
- договор о подключении (технологическом присоединении) объекта капитального строительства к сетям инженерно-технического обеспечения на территории Московской области;
- акт о подключении (технологическом присоединении) объекта капитального строительства к сетям инженерно-технического обеспечения на территории Московской области.

Российская Федерация, Москва г.

Профиль	Заявления
Запись	Календарь
Оплата	Выход

Получение технических условий	14.12.2018
Получение Договора подключения	13.12.2018
Получение технических условий	12.12.2018

13. После рассмотрения заявки ведомством, в личном кабинете Заявителя отображаются все статусы и результат оказания Услуги:

P001- [REDACTED] ПОЛУЧЕНИЕ ТЕХНИЧЕСКИХ УСЛОВИЙ 03.07.2019 09:31 Принято положительное решение [ОЦЕНИТЬ](#)

[СВЕРНУТЬ ИНФОРМАЦИЮ ↑](#)

Услуга будет оказана не позднее **22.07.2019**

ПРОЦЕСС ОКАЗАНИЯ УСЛУГИ:

1	Отправлено в ведомство	03.07.2019 9:31
2	Принято ведомством	03.07.2019 9:56
Комментарий: Принято ведомством ВИС		
3	Обработано и предварительно рассмотрено ведомством	03.07.2019 10:09
Комментарий: Обработана и предварительно рассмотрена (отправлено в РСО)		
4	Принято положительное решение	03.07.2019 10:11
Комментарий: <u>Услуга исполнена</u>		

[СКАЧАТЬ ПРИЛОЖЕННЫЕ ФАЙЛЫ](#) [ПРОСМОТРЕТЬ СОДЕРЖИМОЕ](#)

Для того, чтобы скачать результат предоставления Услуги – нажимаем **«скачать приложенные файлы»**

ОБРАЗЦЫ ПРИКЛАДЫВАЕМЫХ ДОКУМЕНТОВ

1. ДОКУМЕНТ, УДОСТОВЕРЯЮЩИЙ ЛИЧНОСТЬ ЗАЯВИТЕЛЯ

РОССИЙСКАЯ ФЕДЕРАЦИЯ

Паспорт выдан _____

ОТДЕЛОМ ВНУТРЕННИХ ДЕЛ
ОКТЯБРЬСКОГО ОКРУГА
ГОРОДА АРХАНГЕЛЬСКА

Дата выдачи **17.12.2004** Код **292-000**

[Подпись]



Личный код _____

[Подпись]

Личная подпись _____

11 04 000000

ИМЯРЕК

Фамилия _____



Имя **ЕВГЕНИЙ**

Отчество **АЛЕКСАНДРОВИЧ**

Пол **МУЖ.** Дата рождения **12.09.1682**

Место рождения **ГОР. АРХАНГЕЛЬСК**

11 04 000000

2. ДОКУМЕНТ, ПОДТВЕРЖДАЮЩИЙ ПРАВА НА ЗЕМЕЛЬНЫЙ УЧАСТОК ЗАЯВИТЕЛЯ

Выписка из Единого государственного реестра недвижимости о переходе прав на объект недвижимости

ФЕДЕРАЛЬНАЯ СЛУЖБА ГОСУДАРСТВЕННОЙ РЕГИСТРАЦИИ, КАДАСТРА И КАРТОГРАФИИ

ФГИС ЕГРН

Дата 01.12.2017

№ 99/2017/00000000

На основании запроса от 01.12.2017 г., поступившего на рассмотрение 01.12.2017 г., сообщаем, что в Единый государственный реестр недвижимости внесены записи о государственной регистрации перехода прав на:

1. Вид недвижимости:	объекта	Здание
Кадастровый номер:		50:20:00000000:0000
Адрес:		Московская область, р-н Одинцовский, д Жуковка, д 00
2. Зарегистрировано:		
2.1 правообладатель:		Иванов Иван Иванович
вид зарегистрированного права; доля в праве:		Собственность
дата государственной регистрации права:		16.04.2007
номер государственной регистрации права:		50-50-20/025/2007-000
дата, номер и основание государственной регистрации перехода (прекращения) права:		05.09.2017, рег.№ 50:20:00000000:0000-50/020/2017-1 Договор дарения
2.2 правообладатель:		Петров Петр Петрович
вид зарегистрированного права; доля в праве:		Собственность
дата государственной регистрации права:		05.09.2017
номер государственной регистрации права:		50:20:00000000:0000-50/020/2017-2
дата, номер и основание государственной регистрации перехода (прекращения) права:		
3. Получатель выписки:		Сидоров Иван Петрович

Использование сведений, содержащихся в настоящей выписке, способами или в форме, которые наносят ущерб правам и законным интересам правообладателей, влечет ответственность, предусмотренную законодательством Российской Федерации.

Государственный регистратор

(подпись, наименование должности)

(подпись, И.П.)

ФГИС ЕГРН

(инициалы, фамилия)

* количество информации и разделов выписки по Вашему объекту будет зависеть от имеющейся информации в базе Росреестра.

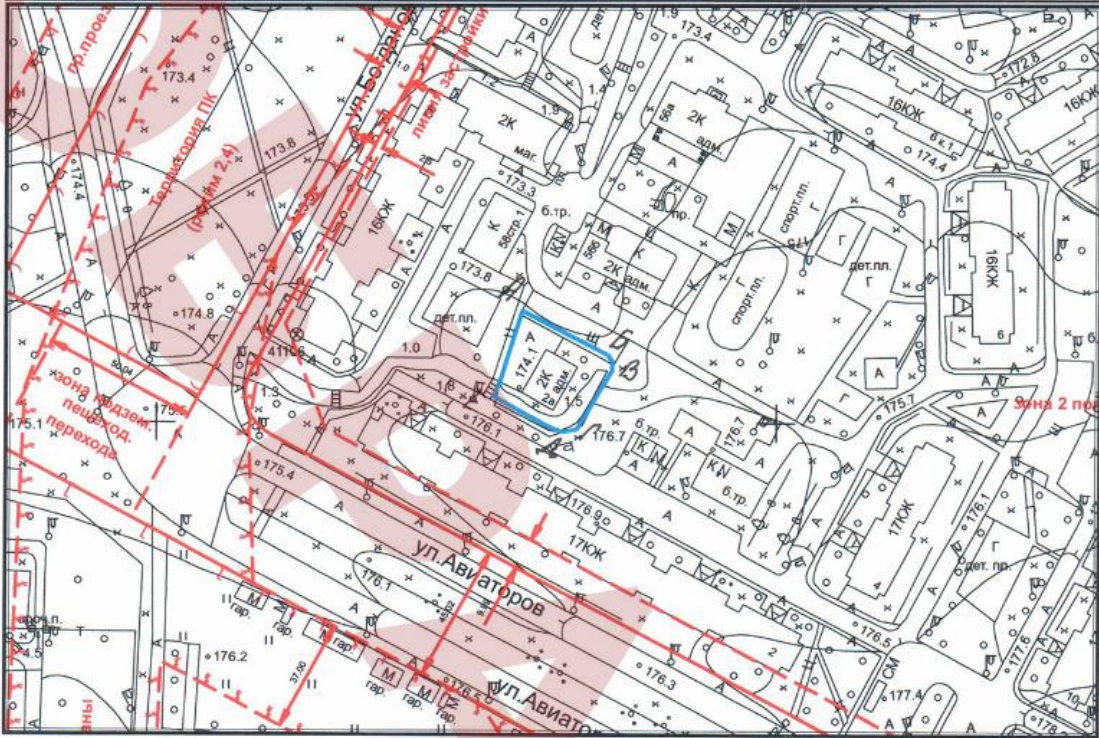
3. СИТУАЦИОННЫЙ ПЛАН РАСПОЛОЖЕНИЯ ПОДКЛЮЧАЕМОГО ОБЪЕКТА КАПИТАЛЬНОГО СТРОИТЕЛЬСТВА И ГРАНИЦ ЗЕМЕЛЬНОГО УЧАСТКА ЗАЯВИТЕЛЯ

СИТУАЦИОННЫЙ ПЛАН М 1:2000

Наименование объекта: Административное здание
 Адрес объекта: улица Авиаторов, д.2а
 Округ: ЗАО Район: СОЛНЦЕВО
 Заявитель: ООО "ЭрЭсАй Групп"

Цель подготовки ситуационного плана: _____

Приложение к _____
 от _____ 201__ г.
 № _____
 № створы: 7-03-07
 ЦИО ГлавАПУ № 002-128-13



<p>Сведения об участке:</p> <p>- площадь участка: <u>0,09</u> (га), в литерах: <u>А-Б-В-Г-Д-Е</u> - основание для нанесения границ участка: _____</p>	<p>Условные обозначения:</p> <table border="0"> <tr> <td></td> <td>- рассматриваемый объект;</td> <td></td> <td>- водное устройство</td> </tr> <tr> <td></td> <td>- граница участка;</td> <td></td> <td>- объекты, не учтенные в ИАИС ОГД.</td> </tr> <tr> <td></td> <td>- объекты, не учтенные в ИАИС ОГД.</td> <td></td> <td>- ТП</td> </tr> </table>		- рассматриваемый объект;		- водное устройство		- граница участка;		- объекты, не учтенные в ИАИС ОГД.		- объекты, не учтенные в ИАИС ОГД.		- ТП
	- рассматриваемый объект;		- водное устройство										
	- граница участка;		- объекты, не учтенные в ИАИС ОГД.										
	- объекты, не учтенные в ИАИС ОГД.		- ТП										

Сведения о проведении обследования участка (объекта недвижимости):

- дата проведения: _____
 "не проводилось"
 - сведения о фактическом использовании (состоянии) участка: _____

Начальник ТППМ ЗАО Аэро-Инто Машинская Л.В.
 (структурного подразделения ГУП ГлавАПУ)

(Ф.И.О.)
 " ЭО " 12 2013 г. М.П.

Согласовано:

Примечание:

- Ситуационный план изготовлен на основании материалов ИВИС ОГД (Интегрированной автоматизированной информационной системы обеспечения градостроительной деятельности) города Москвы;
- Ситуационный план не дает права на проведение строительных работ, использование территории и ведения на ней хозяйственной деятельности;
- Нанесение неучтенных в ИАИС ОГД объектов осуществляется по данным визуального наблюдения в случаях проведения обследования участка. Изготовление обновленной картографической основы осуществляется в установленном порядке.